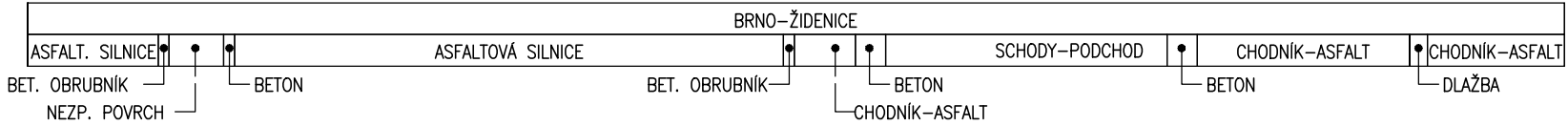
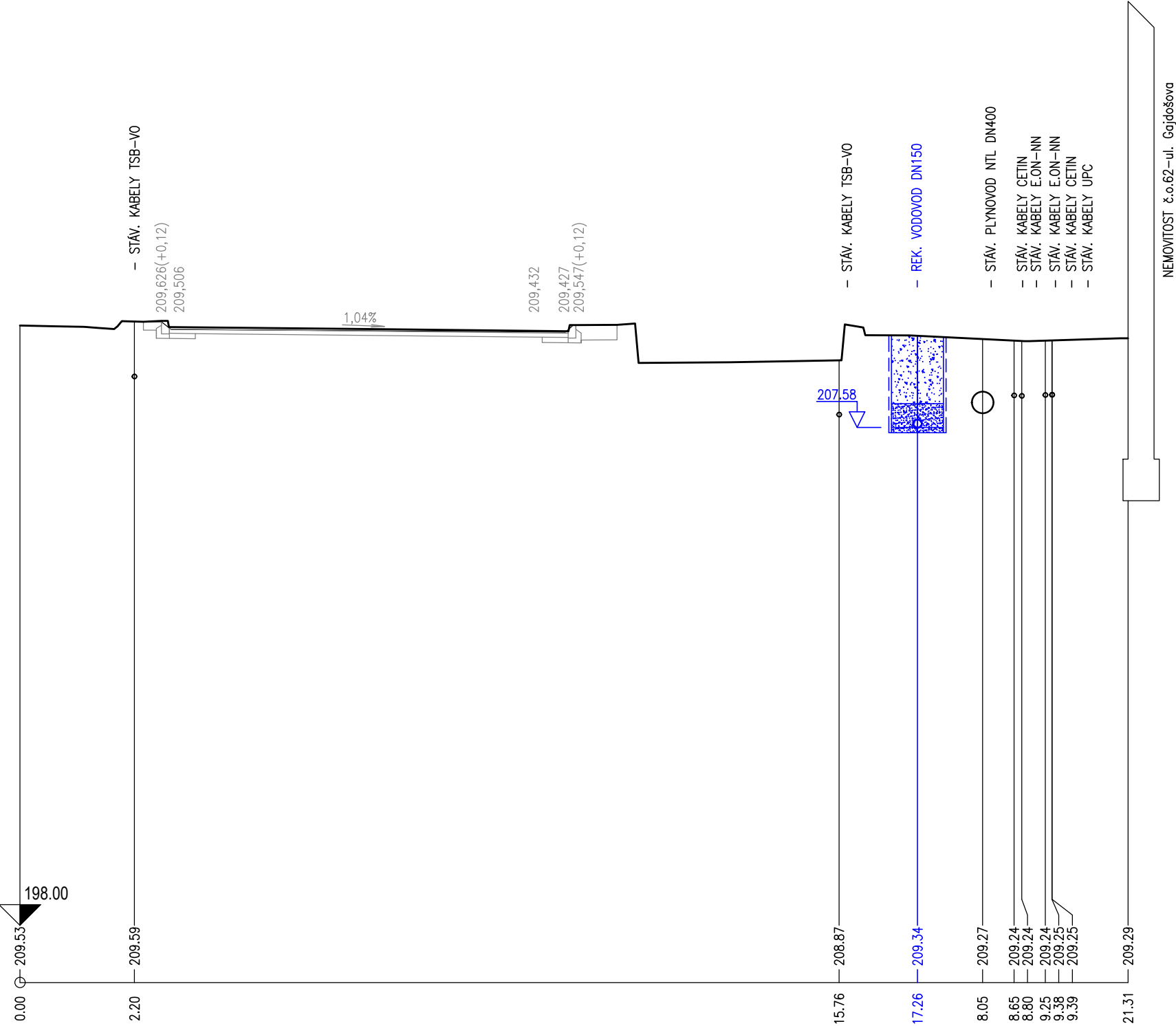


KATASTR  
POVRCH ÚZEMÍ




PF6  
km 0.40670

MĚŘÍTKO: 1:100/100



KÓTA TERÉNU

STANIČENÍ [m]



JV PROJEKT VH s.r.o.  
Kosmákova 1050/49  
615 00 Brno  
www.jvprojektvh.cz

Vedoucí projektu:  
Miloslav JÍLEK

Vypracoval(a):  
Lenka RYBNÍČKOVÁ

Schválil(a):  
Ing. Jiří VÍTEK

Paré:

Stavebník:  
Statutární město Brno  
Dominikánské nám. 196/1, 602 00 Brno

Objednatel:  
Brněnské vodárny a kanalizace, a.s.  
Pisárecká 555/1a, 603 00 Brno

Číslo zakázky:  
23 858

Stupeň PD:  
DUSP, PS

Datum:  
05/2023

Měřítko:  
1:100

Číslo přílohy:  
D.4.6.6

Číslo přílohy:  
D.4.6.6

BRNO, GAJDOŠOVA II  
REKONSTRUKCE KANALIZACE A VODOVODU  
(úsek stavby Bubeníčкова - Mikšíčkova)

Označení SO/IO:  
SO 330 VODOVOD

Příloha:  
CHARAKTERISTICKÝ PŘÍČNÝ ŘEZ PF6